

## Formulario de Declaración responsable de Quema

<http://www.infoex.info/tramites-en-linea/#>

**Formulario de Declaración responsable de Quema**

Datos del Declarante

**Identificación y Dirección**

Nombre y Apellidos \*  
Provincia \*  
NIF / CIF / NIE \*  
Localidad \*  
Teléfono móvil o fijo \*  
Código Postal \*  
Segundo teléfono  
Dirección \*  
Correo electrónico

**Tipo de Notificación al Declarante**  
(Para avisos de la Junta al Declarante)

Correo Electrónico  
 Teléfono Móvil  
 Fax (particular)  
 Fax (oficial)  
 Teléfono Fijo

Si no selecciona una vía de notificación telemática la vigencia de su permiso se verá reducida a 10 días

Datos de la Actividad

**Localización**

Provincia \*  
Municipio \*  
Finca o Paraje

I. SIG PAC o Catastro    II. Cartografía    III. Solares o Corrales

Polígono    Parcela

**Tipos de actividad**

Restos agrícolas (podas de olivos y otros, excepto rastrojeras)  
 Restos forestales  
 Piconeras (no carboneras)

Otras anotaciones

1- Rellenar datos del declarante (**Identificación y Dirección**)

2- Rellenar datos de la actividad (**Localización**)

- Para obtener polígono y parcela consultar “Obtención polígono, parcela y cartografía” PUNTO 1
- Para obtener Cartografía consultar “Obtención polígono, parcela y cartografía” PUNTO 2

3- Marcar el tipo de actividad (**Tipos de actividad**)

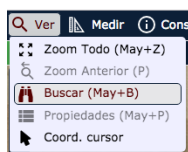
4- IMPORTANTE: **Tipo de Notificación al Declarante**

5- Enviar formulario.

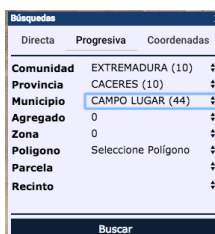
## 1. Obtención polígono y parcela

### Desde sigpac

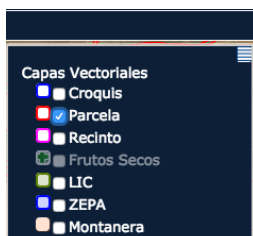
- 1- Acceder a <http://sigpac.mapa.es/fega/visor/>
- 2- Pulsar en el menú VER y opción Buscar.



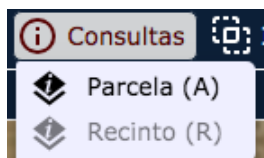
- 3- Desde la pestaña "Progresiva" ir seleccionando la Comunidad, Provincia y localidad. Posteriormente pulsar en Buscar.



- 4- Pulsar en el menú desplegable ubicado en la esquina superior derecha y activar la casilla Parcela.



- 5- Pulsar en el menú Consultas y dentro de él Parcelas.



- 6- Con la consulta activa podemos ir pulsando sobre la parcela deseada y aparecerá una nueva pestaña con la información relativa a la parcela.



La información de esta parcela es la vigente en SigPac a fecha 04/01/2018.

Fecha de vuelo: 07/2016 Fecha de la cartografía catastral (1): 30/07/2016

Provincia	Municipio	Agregado	Zona	Polígono	Parcela	Superficie (ha)	Referencia Catastral
10 - CACERES	44 - CAMPO LUGAR	0	0	3	9000	1,0062	

Recinto	Superficie (ha)	Pendiente (%)	Uso	Admisibilidad en pastos %	Coef. Regadío	Incidencias	Región
1	0,1078	3,30	IM				
2	0,8098	2,70	TA		0	120	0301 (2)
3	0,0886	2,30	IM				

Uso	Superficie (ha)	
	Total	Admisible en pastos
IM	0,1964	
TA	0,8098	

OPCIONES DE IMPRESIÓN IMPRIMIR

Etiquetas

Recintos

Árboles

Elementos del Paisaje


- (1) Pueden existir cambios en la parcelación catastral que aún no se reflejen en SIGPAC.  
 (2) Región del Régimen de Pago Básico según el Anexo II del Real Decreto 1076/2014.

## 2. Obtención de PDF con cartografía

### Desde Catastro

- 1- Acceder al visor de cartografía catastral:

<https://www1.sedecatastro.gob.es/Cartografia/mapa.aspx>

- 2- En la parte inferior derecha pulsar en la opción de búsqueda (Lupa ) y rellenar Provincia, Municipio, Vía y Número en la pestaña "CALLE/ NÚMERO". Pulsar en Cartografía



Buscador de inmuebles

RC CALLE/NÚMERO POLÍGONO/PARCELA COORDENADAS CRU

Provincia: CACERES

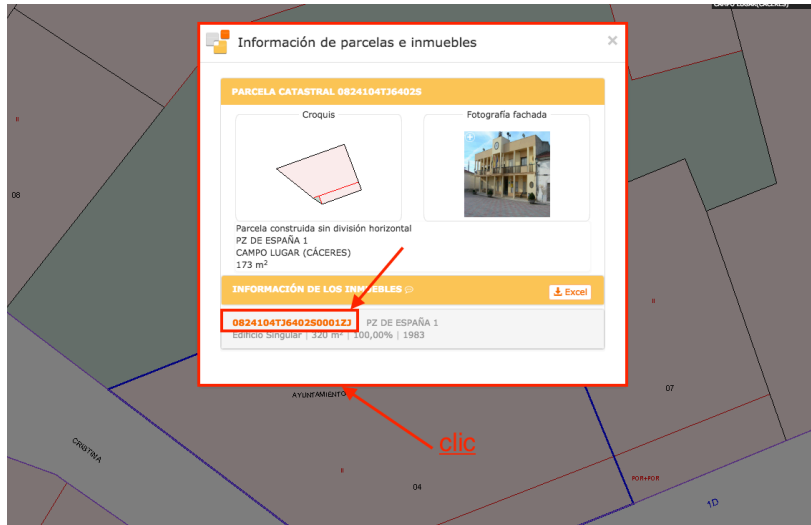
Municipio: CAMPO LUGAR

Vía: DE ESPAÑA (PLAZA) Número: 1

Dirección Interna: Bloque Escalera Planta Puerta

DATOS CARTOGRAFÍA

- 3- Pulsar sobre la parcela y aparecerá un cuadro en el que hay que clicar sobre la referencia catastral para que aparezca la consulta y certificación de la parcela.



- 1- Consulta y certificación catastral; Para descarga la consulta, pulsar en “Consulta descriptiva y gráfica”

**Consulta y certificación de Bien Inmueble**

**CARTOGRAFÍA** ⚠ HASTA EL 31/12/2018, EL PROCEDIMIENTO DE REGULARIZACIÓN CATASTRAL ES DE APLICACIÓN EN EL MUNICIPIO EN EL QUE SE ENCUENTRA ESTE INMUEBLE

**CONSULTA DESCRIPTIVA Y GRÁFICA** DATOS DESCRIPTIVOS DEL INMUEBLE

IMPRIMIR DATOS

Referencia catastral	0824104TJ640250001Z3
Localización	PZ DE ESPAÑA 1 10134 CAMPO LUGAR (CÁCERES)
Clase	Urbano
Uso principal	Edif. Singular
Superficie construida	320 m <sup>2</sup>
Año construcción	1983

**PARCELA CATASTRAL**

Parcela construida sin división horizontal

Localización: PZ DE ESPAÑA 1  
CAMPO LUGAR (CÁCERES)

Superficie gráfica: 173 m<sup>2</sup>

- 2- Descargar PDF generado para adjuntar en la pestaña “Cartografía”

**GOBIERNO DE ESPAÑA** SECRETARÍA DE ESTADO DE HACIENDA

**REFERENCIA CATASTRAL DEL INMUEBLE**  
0824104TJ640250001Z3

**DATOS DESCRIPTIVOS DEL INMUEBLE**

Localización: PZ DE ESPAÑA 1  
10134 CAMPO LUGAR (CÁCERES)

Clase: Edif. Singular | Año construcción: 1983

Superficie de construcción: 320 | Superficie construida en 1: 320

**PARCELA CATASTRAL**

PZ DE ESPAÑA 1  
CAMPO LUGAR (CÁCERES)

Superficie construida en 1: 320 | Superficie gráfica en 1: 173 | Parcela construida sin división horizontal

**CONSTRUCCIÓN**

	Superficie	Planta	Planta	Superficie
PUBLICO	1	00	02	149
SOPORT. 50%	1	00	01	11
PUBLICO	1	01	01	149
SOPORT. 50%	1	01	02	11

**CONSULTA DESCRIPTIVA Y GRÁFICA DE DATOS CATASTRALES DE BIEN INMUEBLE**

INFORMACIÓN GRÁFICA E: 1/1000

Este documento no es una certificación catastral, pero sus datos pueden ser verificados a través del 'Acceso a datos catastrales no protegidos' de la SEC.

Martes, 23 de Octubre de 2018